



JABATAN KETUA MENTERI MELAKA
JABATAN LANDSKAP NEGERI MELAKA

FORMAT

LAPORAN PEMULIHARAAN POKOK DAN PENGURUSAN LANDSKAP

TREES CONSERVATION AND LANDSCAPE MANAGEMENT (TCLM)

LAPORAN PEMULIHARAAN POKOK DAN PENGURUSAN LANDSKAP

TREES CONSERVATION AND LANDSCAPE MANAGEMENT (TCLM)

TAJUK

CADANGAN PELAN JALAN DAN PERPARITAN DI ATAS PT 20998 & PT 20999

MUKIM

BUKIT KATIL

DAERAH

MELAKA TENGAH

PIHAK BERKUASA TEMPATAN

MAJLIS PERBANDARAN HANG TUAH JAYA

PEMAJU

SCIENTEX HEIGHT SDN BHD



PERUNDING

POK LANDSCAPE CONSULTANS

54555 JALAN RAJA,

KG BARU ALANG

KUALA LUMPUR



LAPORAN PEMULIHARAAN POKOK DAN PENGURUSAN LANDSKAP

TREES CONSERVATION AND LANDSCAPE MANAGEMENT (TCLM)

INDEKS

Muka Surat

1. RINGKASAN CADANGAN PEMBANGUNAN BESERTA DENGAN PELAN LOKASI	4
2. GAMBAR JALAN MASUK KE LOKASI TAPAK YANG BERLAINAN PANDANGAN.	5
3. TAPAK CADANGAN	6
4. PELAN INVENTORI	7
5. KEJIRANAN DAN KESAN PANDANGAN	8
6. TOPOGRAFI	9
7. VEGETASI	10
8. KESAN SUHU, BUNYI DAN UDARA	
9. KESIMPULAN	
10. CADANGAN	




LAPORAN PEMULIHARAAN POKOK DAN PENGURUSAN LANDSKAP

TREES CONSERVATION AND LANDSCAPE MANAGEMENT (TCLM)

1. RINGKASAN CADANGAN PEMBANGUNAN BESERTA DENGAN PELAN LOKASI

- Lokasi
 - Pandangan pelan lokasi dari satelit '*Google Earth*'
 - 4 keping gambar jalan masuk ke lokasi tapak yang berlainan pandangan.




Gambar Lokasi (Google earth)




LAPORAN PEMULIHARAAN POKOK DAN PENGURUSAN LANDSKAP

TREES CONSERVATION AND LANDSCAPE MANAGEMENT (TCLM)


2. GAMBAR JALAN MASUK KE LOKASI TAPAK YANG BERLAINAN PANDANGAN.




Gambar 1, beserta keterangan



Gambar 2 ,beserta keterangan



Gambar 3, beserta keterangan



Gambar 4, beserta keteranga



LAPORAN PEMULIHARAAN POKOK DAN PENGURUSAN LANDSKAP

TREES CONSERVATION AND LANDSCAPE MANAGEMENT (TCLM)

3. TAPAK CADANGAN


- Keluasan kawasan pembangunan di dalam ekar atau meter persegi
- 4 keping gambar sekitar tapak pembangunan




Gambar 1, beserta keterangan



Gambar 2, beserta keterangan



Gambar 3, beserta keterangan



Gambar 4, beserta keterangan



LAPORAN PEMULIHARAAN POKOK DAN PENGURUSAN LANDSKAP

TREES CONSERVATION AND LANDSCAPE MANAGEMENT (TCLM)

4. PELAN INVENTORI Hard copy A1 saiz



Lampiran 1


Pelan Inventori (AutoCAD)




LAPORAN PEMULIHARAAN POKOK DAN PENGURUSAN LANDSKAP

TREES CONSERVATION AND LANDSCAPE MANAGEMENT (TCLM)

5. KEJIRANAN DAN KESAN PANDANGAN



Gambar 1, beserta keterangan



Gambar 2, beserta keterangan



Gambar 3, beserta keterangan




Gambar 4, beserta keterangan



LAPORAN PEMULIHARAAN POKOK DAN PENGURUSAN LANDSKAP

TREES CONSERVATION AND LANDSCAPE MANAGEMENT (TCLM)

6. TOPOGRAFI
Hard Copy A1 saiz



Lampiran 2

Pelan Kontour



Lampiran 3

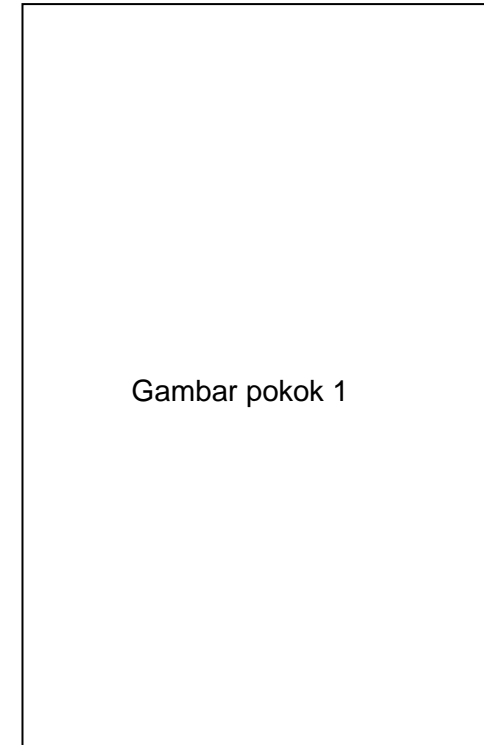
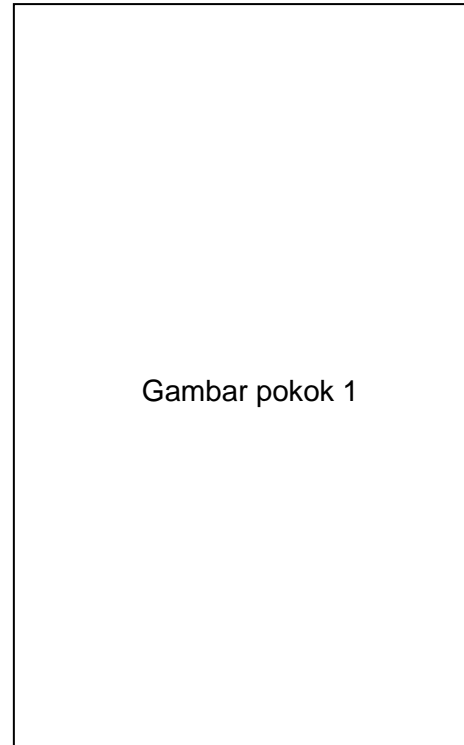
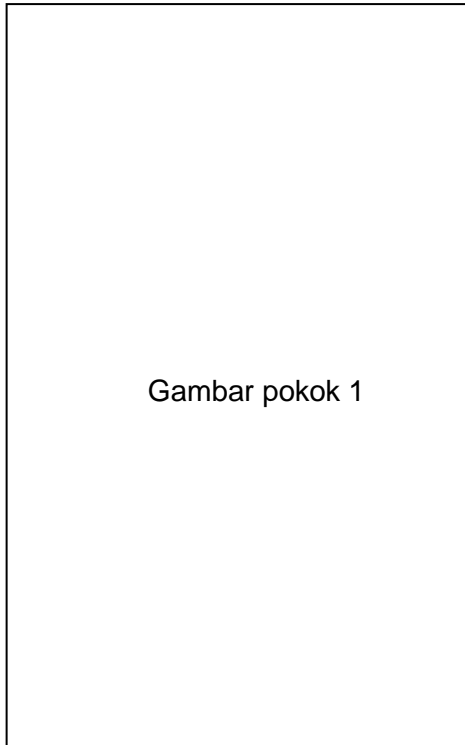
Profil Kontour / Keratan Rentas Tapak



LAPORAN PEMULIHARAAN POKOK DAN PENGURUSAN LANDSKAP

TREES CONSERVATION AND LANDSCAPE MANAGEMENT (TCLM)

7. VEGETASI

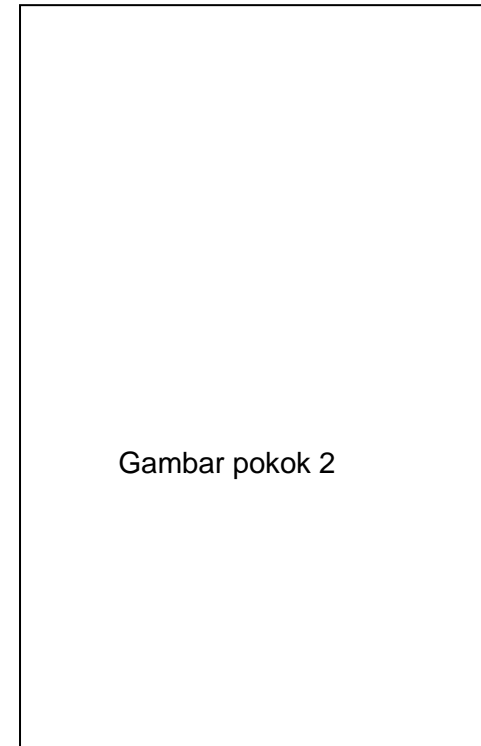
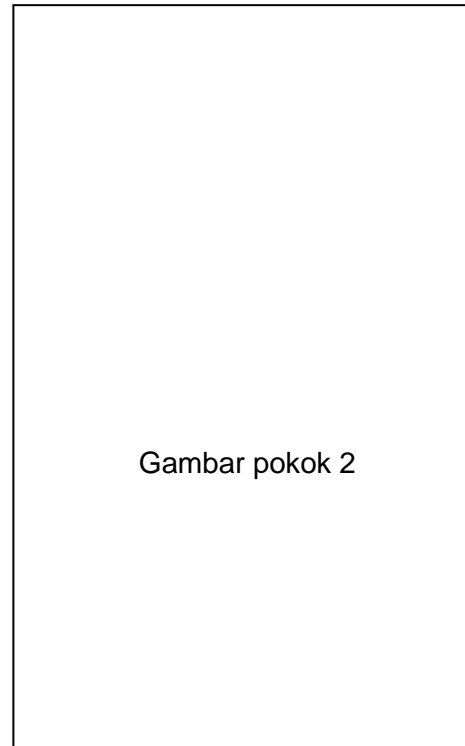
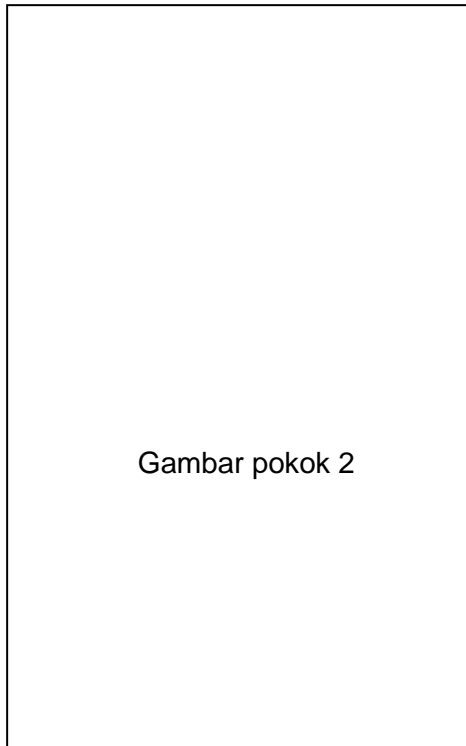


Nos.	Botanical Name	Common Name	Diameter	Overall Height	Trunk Height	Quantity	Note
1.	Species 1						



LAPORAN PEMULIHARAAN POKOK DAN PENGURUSAN LANDSKAP

TREES CONSERVATION AND LANDSCAPE MANAGEMENT (TCLM)

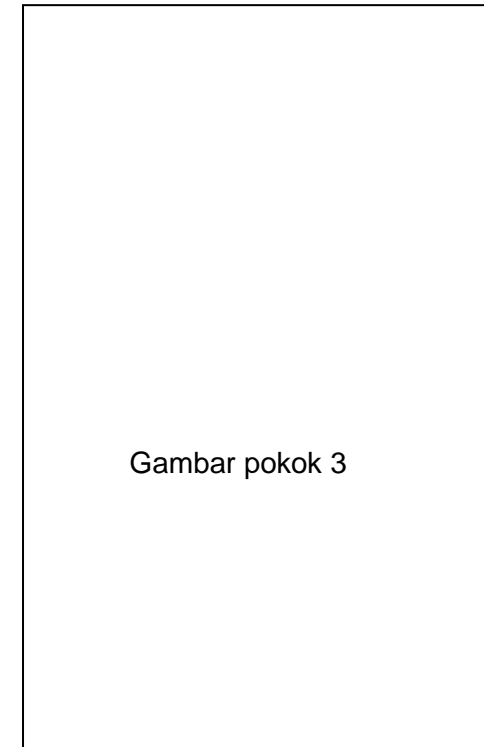
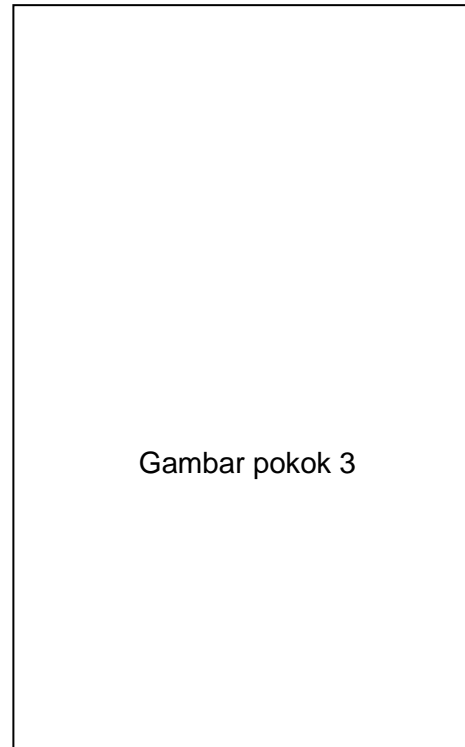
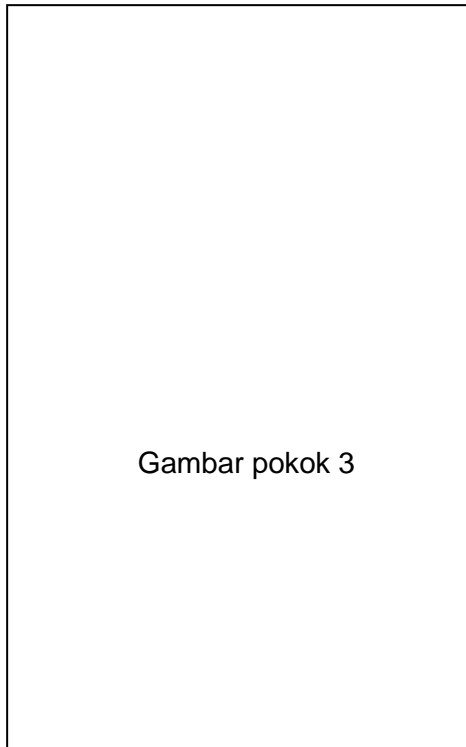


Nos.	Botanical Name	Common Name	Diameter	Overall Height	Trunk Height	Quantity	Note
2.	Species 2						



LAPORAN PEMULIHARAAN POKOK DAN PENGURUSAN LANDSKAP

TREES CONSERVATION AND LANDSCAPE MANAGEMENT (TCLM)



Nos.	Botanical Name	Common Name	Diameter	Overall Height	Trunk Height	Quantity	Note
3.	Species 3						



LAPORAN PEMULIHARAAN POKOK DAN PENGURUSAN LANDSKAP

TREES CONSERVATION AND LANDSCAPE MANAGEMENT (TCLM)

8. KESAN SUHU, BUNYI DAN UDARA

- o Contoh :

Kawasan laluan utama Ayer Keroh Bandar Hilir yang sesak setiap masa memberikan kesan pencemaran udara dan bunyi seterusnya meningkatkan suhu keatas tapak cadangan. Kewujudan pokok – pokok dapat mengurangkan kesan pencemaran.

9. KESIMPULAN

- o Contoh :

Keseluruhan pokok besar, palma dan renek di dalam kawasan pembangunan perlu dialihkan untuk tujuan pembangunan atau pembinaan infra dan sebahagian pokok sediaada tidak sesuai ditanam kerana keadaan fizikal pokok yang tidak sihat.

10. CADANGAN

- o Contoh :

Setelah membuat kajian lapangan dan hasil pemerhatian, terdapat beberapa cadangan pembangunan landskap ini iaitu;


- a) Mengekalkan pokok matang yang mampu mengurangkan masalah pencemaran
- b) Menanam pokok sediaada besar di kawasan sempit di sekitar tapak permohonan
- c) Menanam pokok renek berbunga untuk meningkatkan kualiti pemandangan sekitar.
- d) Menanam rumput secara rapat untuk kesan yang maksima dan mengurangkan hakisan.
- e) Menanam pokok yang mempunyai struktur daun yang padat bagi menghalang pemandangan yang kurang menarik.
- f) Membuat pengalihan pokok mengikut garis panduan yang telah ditetapkan oleh pihak berkuasa tempatan (PBT)
- g) Membuat Penebangan pokok mengikut garis panduan PBT seperti borang **Kos Kerosakan Landskap** yang dilampirkan.



LAPORAN PEMULIHARAAN POKOK DAN PENGURUSAN LANDSKAP

TREES CONSERVATION AND LANDSCAPE MANAGEMENT (TCLM)

PELAN CADANGAN
(Autocad) Hard copy A1 saiz



Lampiran 4



LAPORAN PEMULIHARAAN POKOK DAN PENGURUSAN LANDSKAP

TREES CONSERVATION AND LANDSCAPE MANAGEMENT (TCLM)

Kami memperakui bahawa kami telah mengawasi dan menjalankan penyiapan kerja-kerja TREES CONSERVATION AND LANDSCAPE MANAGEMENT dan bahawa sepanjang pengetahuan dan kepercayaan kami kerja-kerja itu adalah mengikut garis panduan dan etika professional yang di luluskan. Dan bahawa kami menerima tanggungjawab sepenuhnya ke atas penyelidikan, kajian lapangan, pemantauan, pembinaan dan penyiapan kerja-kerja tersebut

Disediakan Oleh:

(Arkitek Landskap berdaftar dengan ILAM)

Tarikh :

Nota :

1. Laporan ini hendaklah mengikut format yang telah disediakan.
2. laporan perlu dibukukan dalam saiz A3 dengan kemas beserta (plastic cover) di bahagian hadapan dan belakang.

